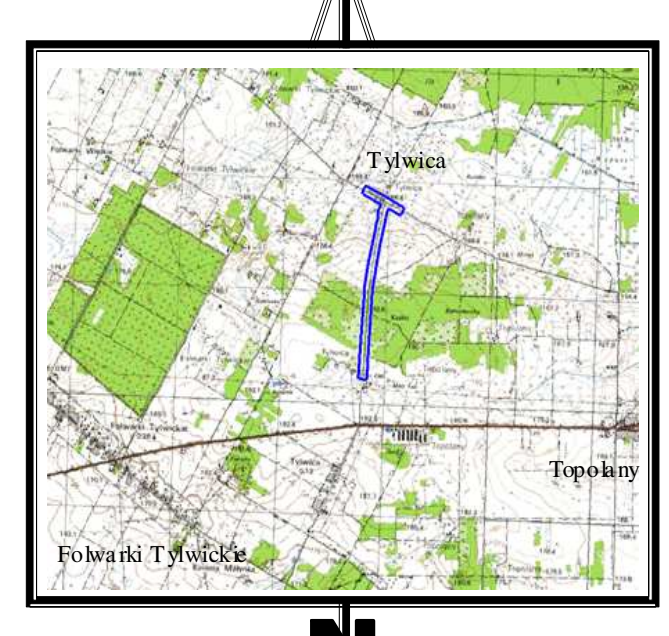
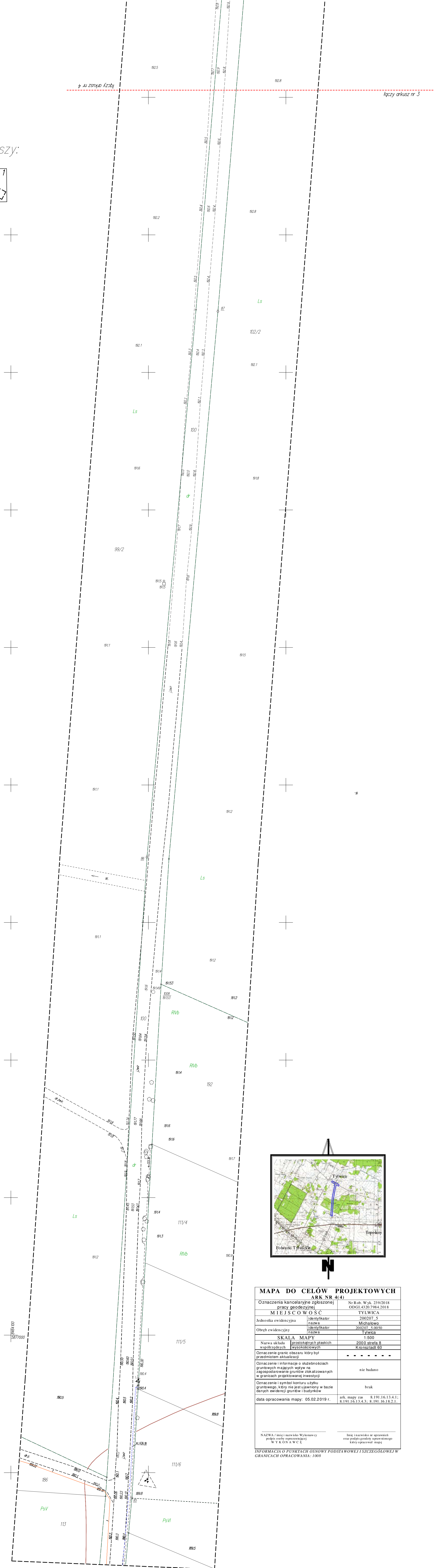
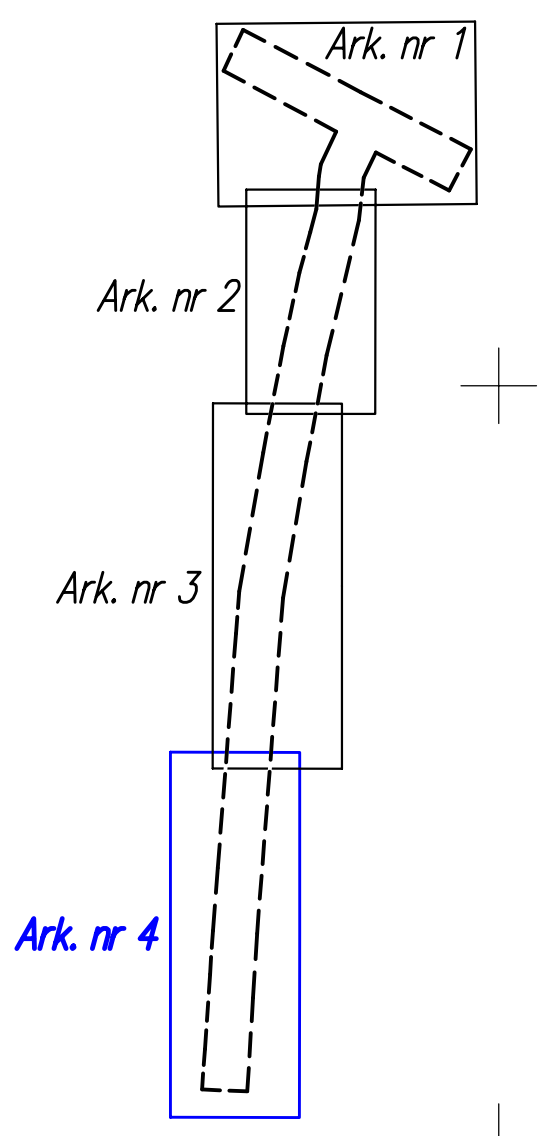


Układ arkuszy:



MAPA DO CELÓW PROJEKTOWYCH		ARK NR 4(4)	
Oznaczenia kancelaryjne zgłoszonej pracy geodezyjnej		Nr Rob. Wsk. 239/2018	ODGI.4320.2984.2018
M I E J S C O W O Ś Ć		TYŁWICA	
Jednostka ewidencyjna	identyfikator	200207_5	
	nazwa	Michalowo	
Obręb ewidencyjny	identyfikator	200207_5.0050	
	nazwa	Tyłwica	
SKALA MAPY			
Nazwa układu	prostokątnych płaskich	2000 strefa 8	
	wysokościowych	Kronstadt 60	
Oznaczenie granic obszaru który był przedmiotem aktualizacji		- - - - -	
Oznaczenie i informacje o skutecznosciach gruntowych mających wpływ na zagospodarowanie gruntów zlokalizowanych w granicach projektowanej inwestycji		nie badano	
Oznaczenie i symbol konturu użytku gruntowego, który nie jest ujawniony w bazie danych ewidencji gruntów i budynków		brak	
data opracowania mapy: 05.02.2019 r.	ark. mapy zas	8.191.16.13.4.1;	8.191.16.13.4.3; 8.191.16.18.2.1.
NAZWA / imię i nazwisko Wykonawcy		Imię i nazwisko nr uprawnień	
podpisem reprezentującej		oraz podpis geodety uprawniałego	
W Y K O N A W C Y		który opracował mapę	

INFORMACJA O PUNKTACH OSNOWY PODSTAWOWEJ I SZCZEGÓLWEJ W GRANICACH OPACOWANIA: 1908