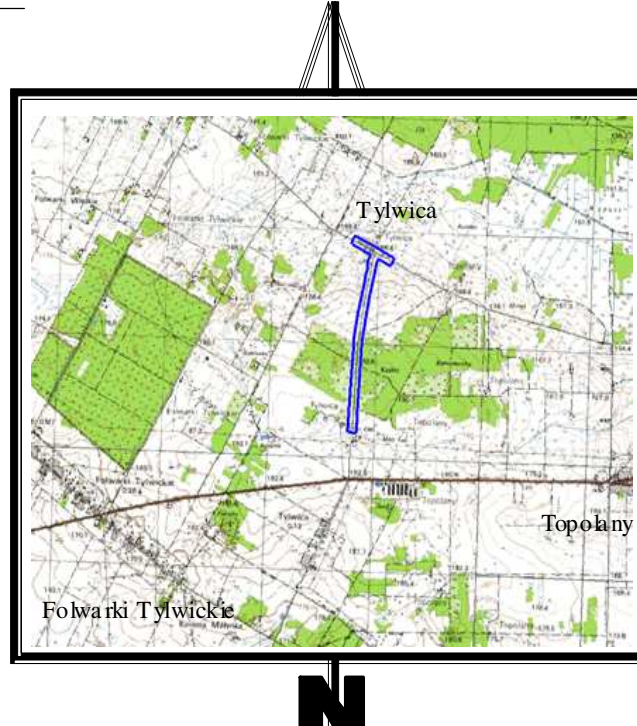
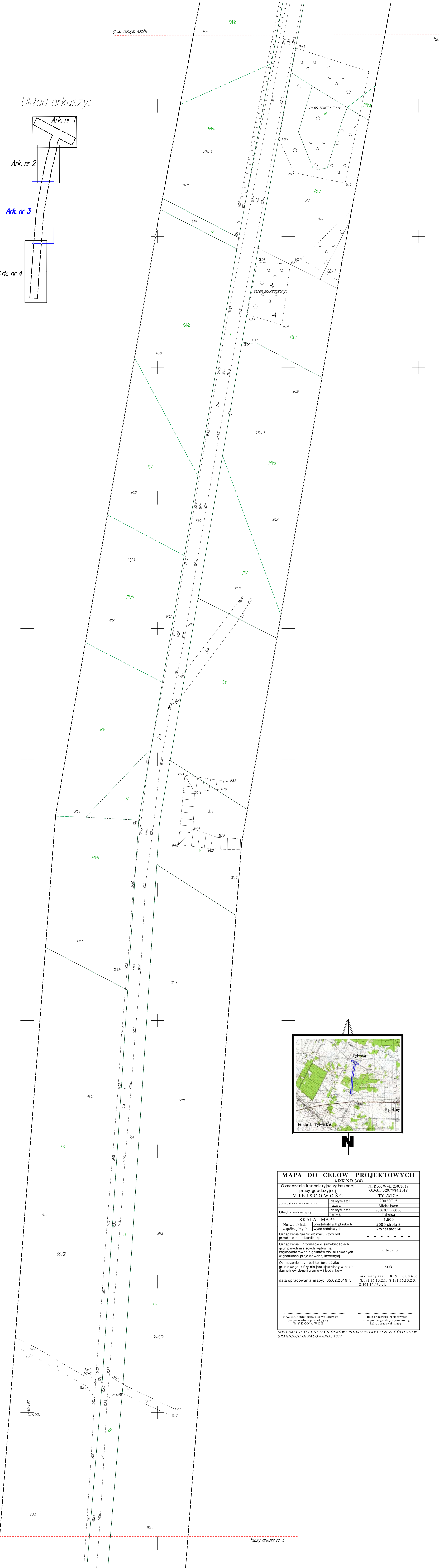
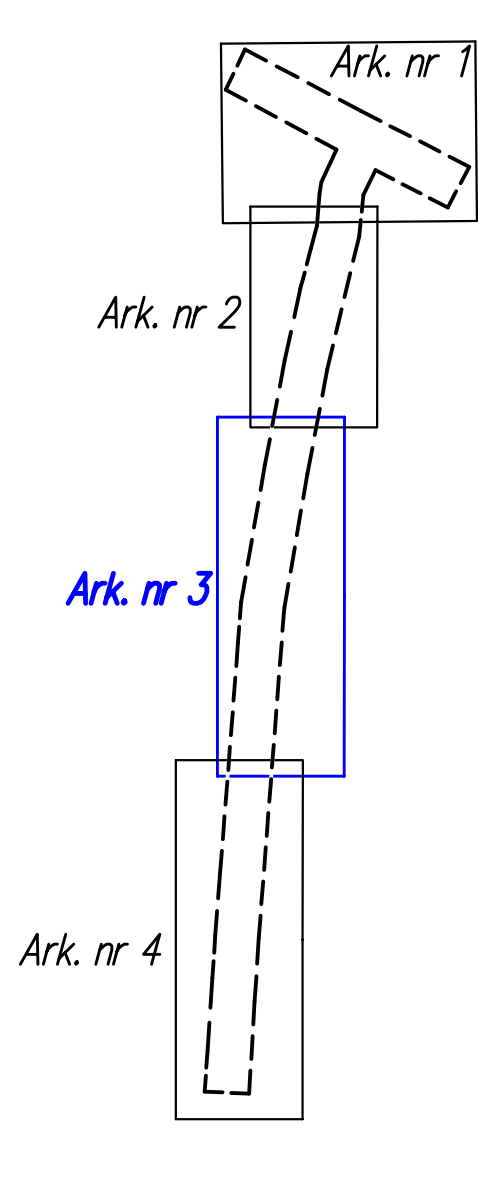


Układ arkuszy:



MAPA DO CELÓW PROJEKTOWYCH ARK NR 3(4)	
Oznaczenia kancelaryjne zgłoszonej pracy geodezyjnej	Nr Rob. Wyk. 239/2018 ODGI.4320.7984.2018
<b>M I E J S C O W O Ś Ć</b>	
Jednostka ewidencyjna	identyfikator 200207_5
	nazwa Michałowice
Obwód ewidencyjny	identyfikator 200207_5.0050
	nazwa Tylicza
<b>SKALA MAPY</b>	
	1:500
Nazwa układu współrzędnych płaskich wiodzących	2000 sřteta 8
	Krajowy
Oznaczenie granic obszaru który był przedmiotem aktualizacji	- - - - -
Oznaczenie i informacje o słuźbnościach gruntych mających wpływ na zagospodarowanie gruntów zlokalizowanych w granicach projektowanej inwestycji	nie badano
Oznaczenie i symbol konturu uźytku gruntych, który nie jest ujawniony w bazie danych ewidencyjnych gruntów i budynków	brak
data opracowania mapy: 05.02.2019 r.	ark. mapy zas 8.191.16.08.4.3; 8.191.16.13.2.1; 8.191.16.13.2.3; 8.191.16.13.4.1.
NAZWA / imię i nazwisko Wykonawcy podpis osoby reprezentującej W Y K O N A W C Ę	imię i nazwisko nr uprawnień oraz podpis geodety uprawionego ktery opracował mapę

INFORMACJA O PUNKTACH OSNOWY PODSTAWOWEJ I SZCZEGÓLWEJ W GRANICACH OPRAWOWANIA: 1007