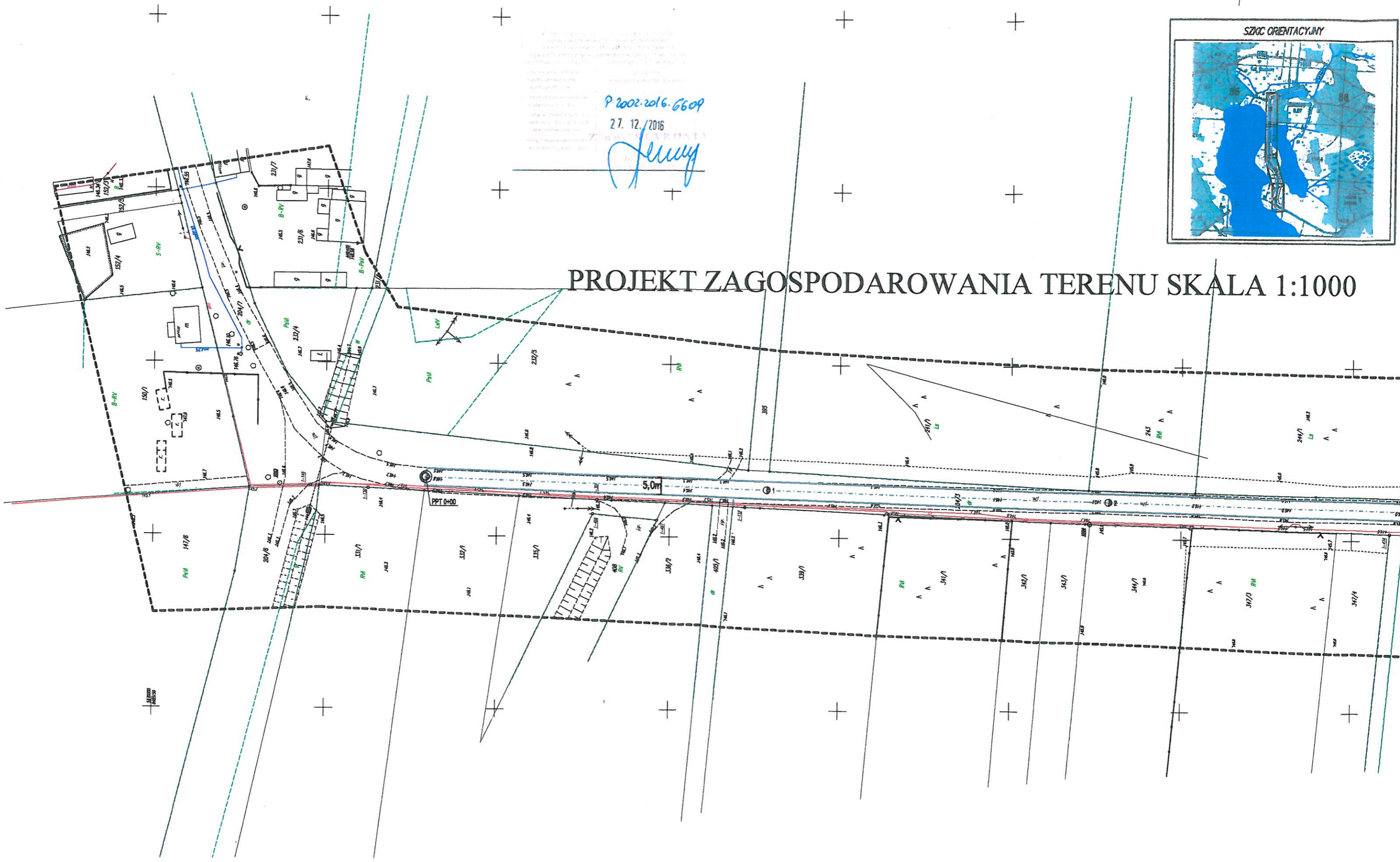
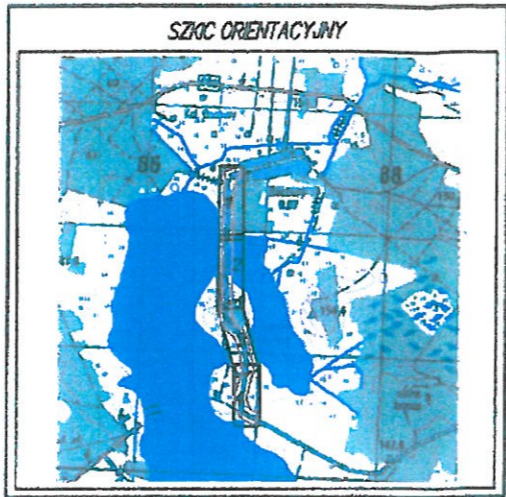


Projekt zagospodarowania terenu  
27.12.2016  
P 2002.2016.6609  
*[Signature]*

# PROJEKT ZAGOSPODAROWANIA TERENU SKALA 1:1000

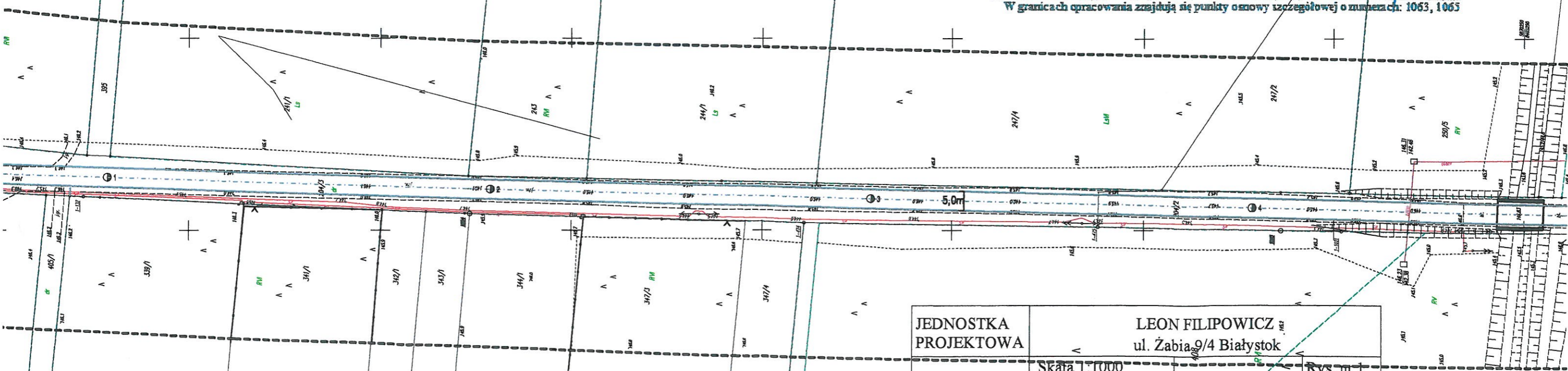




MAPA DO CELÓW PROJEKTOWYCH	
Arkusz 1 / 4	
Oznaczenie kancelaryjne zgłoszonej pracy geodezyjnej	Nr Rob. 146/2016 Nr ew. zgł. ODGI.4320.6099.2016
MIEJSCOWOŚĆ	BACHURY
Jednostka ewidencyjna	identyfikator 200207 5 nazwa MICHAŁOWO
Obszar ewidencyjny	identyfikator 0001 nazwa BACHURY
SKALA MAPY	1:500
Nazwa układu prostokątnych płaskich współrzędnych wysokościowych	PUWG 2000 (24) KRONSZTADT 60
Oznaczenie granic obszaru, który był przedmiotem aktualizacji	
Data opracowania mapy 23.11.2016 r.	Arkusz mapy zasadniczej 8.190.12.21.2.1-2.4, 8.190.19.21.4.1-4.2
<p>GEODETA INŻYNIEROWY Tomasz Kozłowski nr upraw. 21709</p> <p>EAST-GEO USŁUGI GEODEZYJNO-KARTOGRAFICZNE Paweł Krasnowski 15-027 Białystok, ul. Odrobowa 31 lok. 12 tel. 531 991 002, tel. 409 022 650 NIP 543-204-94-12, REG. 140763918</p>	

W granicach opracowania znajdują się punkty osnowy szczegółowej o numerach: 1063, 1065

# T ZAGOSPODAROWANIA TERENU SKALA 1:1000



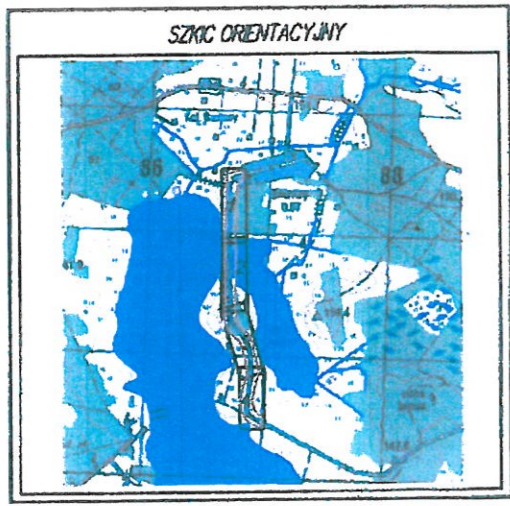
JEDNOSTKA PROJEKTOWA	LEON FILIPOWICZ ul. Żabia 9/4 Białystok		
	Skala 1:1000	Rys. m 1	
STADIUM	Projekt stałej org. ruchu	Projekt zagospodarowania terenu	
ADRES	Bachury, Bołtryki		
TEMAT	Przebudowa drogi gminnej na terenie wsi Bachury, Bołtryki		
PROJEKTANT	Imię Nazwisko	DATA	PODPIS
	Leon Filipowicz	24 lipiec 2018r	<i>[Signature]</i>

nie dokonano

modyfikacji wtórnik  
20 29021050  
2 07910100

techn. Leon Filipowicz  
nr 13 131 201 213165 001 2 07910100  
Nr ew. WZOP 241313 488

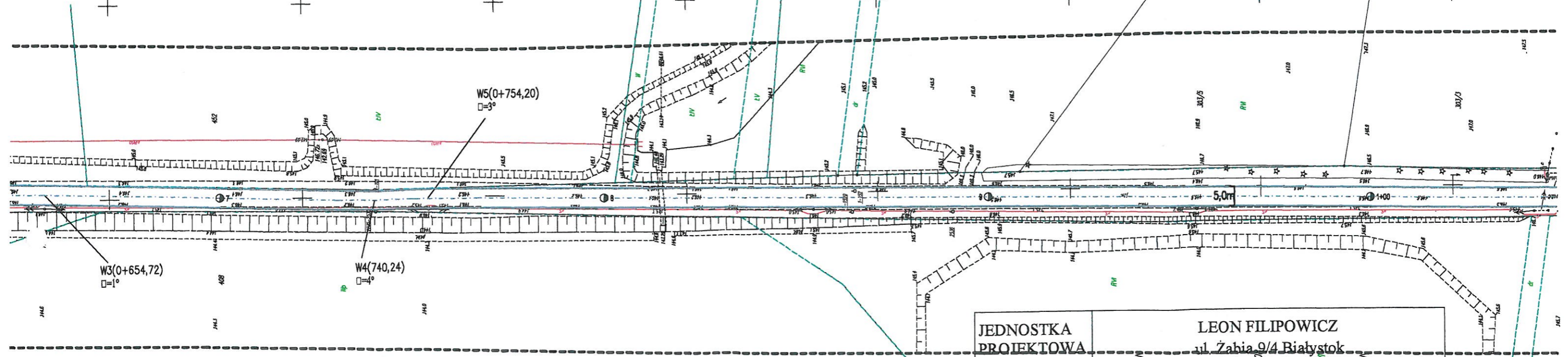




MAPA DO CELÓW PROJEKTOWYCH	
Arkusz 1 / 4	
Oznaczenie kancelaryjne ogłoszonej pracy geodezyjnej	Nr Rob. 146/2016 Nr ew. zgł. ODGI.43.20.6099.2016
MIEJSCOWOŚĆ	BACHURY
Jednostka ewidencyjna	identyfikator 200207_5 nazwa MICHAŁÓWO
Obręb ewidencyjny	identyfikator 0001 nazwa BACHURY
SKALA MAPY	1:500
Nazwa układu współrzędnych płaskich	PW92 2000 (24)
Nazwa układu wysokościowych	KRONSZTADT 60
Oznaczenie granic obszaru, który był przedmiotem aktualizacji	
Data opracowania mapy	Arkusz mapy zasadniczej 8.190.12.21.2.1-2.4, 8.190.19.21.4.1-4.2
<p>GEODETA <i>du</i> Tomasz Dębski nr upraw. 2002</p> <p>EAST-GEO USŁUGI GEODEZYJNO-KARTOGRAFICZNE Paweł Krasowski 15-027 Białystok, ul. Ogrodowa 31 lok. 12 tel. 531 991 002, tel. 609 022 650 NIP 543-204-94-12, REG. 200768918</p>	

W granicach opracowania znajdują się punkty osnowy szczegółowej o numerach: 1063, 1065

# PROJEKT ZAGOSPODAROWANIA TERENU SKALA 1:1000



*20 zgodności z oryginałem*

PROJEKTANT  
techn. Dębski  
przez Instytut Geodezyjny  
w Białymstoku

nie dokonano  
modyfikacji wtórnika

JEDNOSTKA PROJEKTOWA	LEON FILIPOWICZ ul. Żabia 9/4 Białystok		
STADIUM	Skala 1:1000	Rys. nr 2	
ADRES	Bachury, Bołtryki		
TEMAT	Przebudowa drogi gminnej na terenie wsi Bachury, Bołtryki		
PROJEKTANT	Imię Nazwisko	DATA	PODPIS
	Leon Filipowicz	24 lipiec 2018r	<i>[Signature]</i>

PROJEKTANT DROG  
techn. Filipowicz  
przez Instytut Geodezyjny  
w Białymstoku

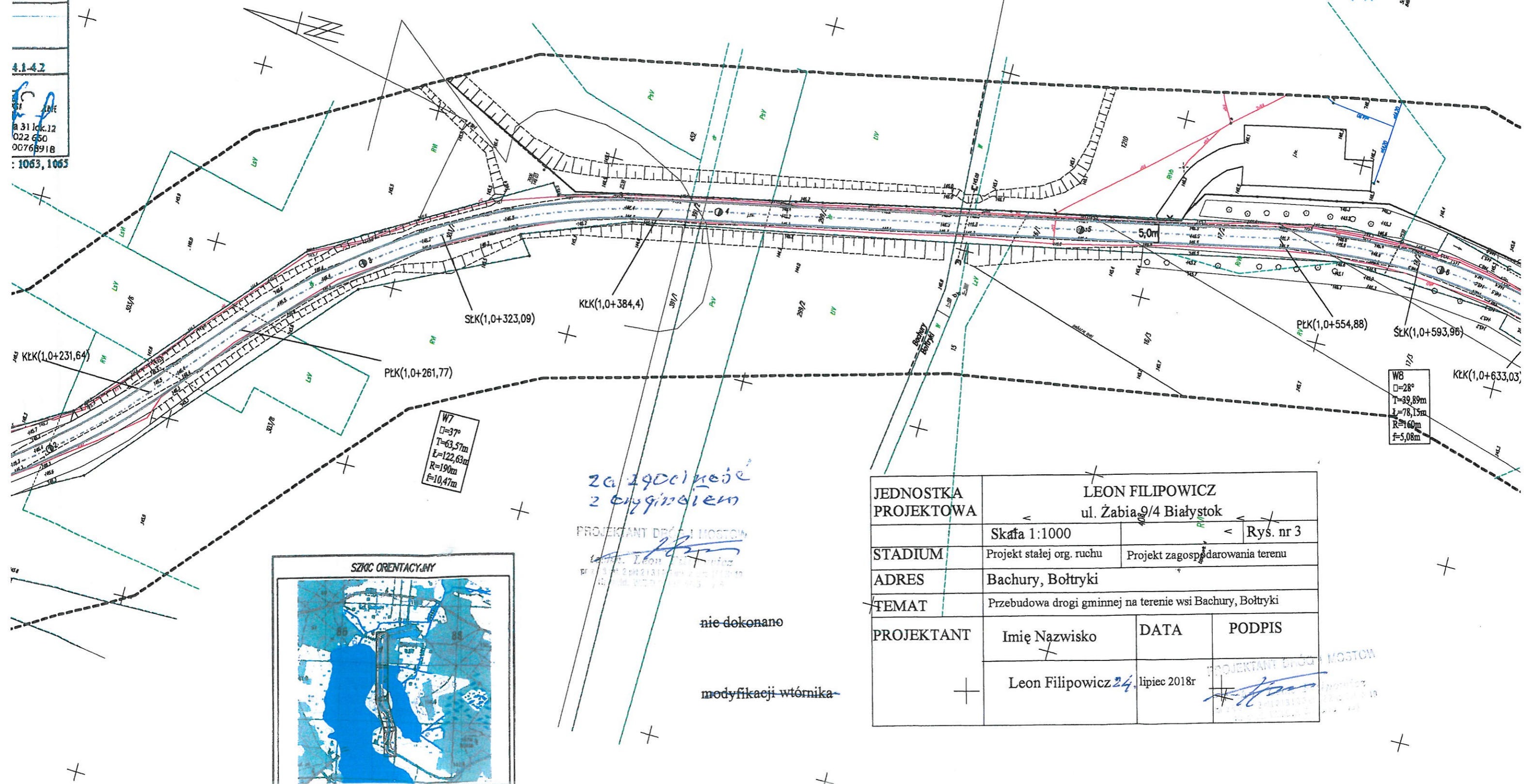
# PROJEKT ZAGOSPODAROWANIA TERENU SKALA 1:1000

P.2002.2016.6609

27.12.2016

*Leon Filipowicz*

4.1-4.2  
a 31 lok. 12  
022 650  
00768918  
: 1063, 1065

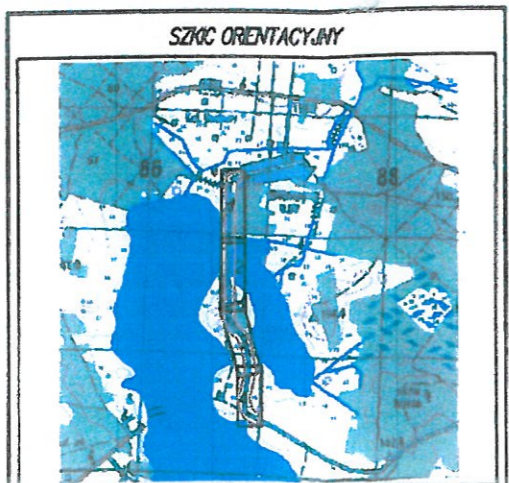


*za zgodności z cyfrinikiem*

PROJEKTANT DRÓG I MOSTÓW  
*Leon Filipowicz*

nie dokonano

modyfikacji wtórnik-



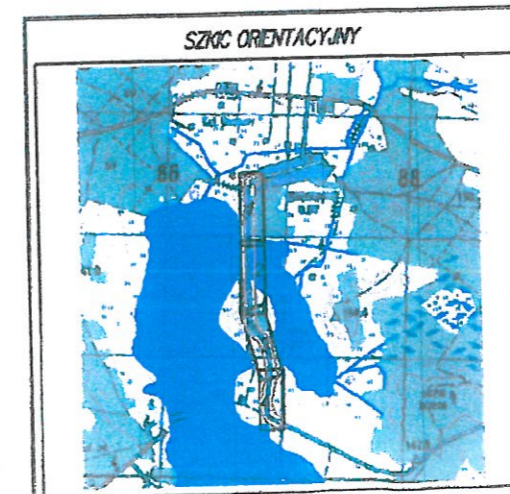
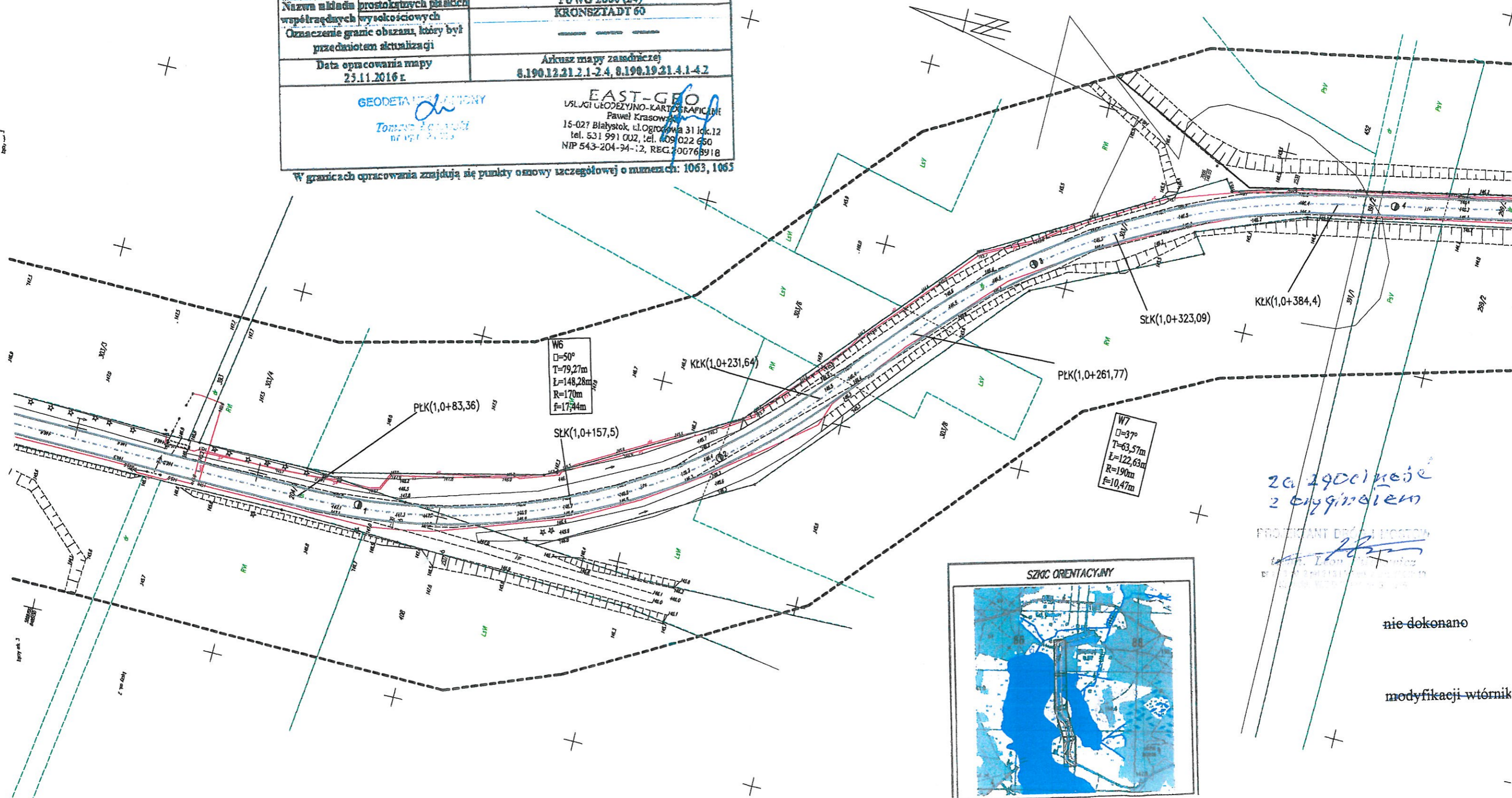
JEDNOSTKA PROJEKTOWA	LEON FILIPOWICZ ul. Żabia 9/4 Białystok		
STADIUM	Skala 1:1000	Rys. nr 3	
ADRES	Bachury, Bołtryki		
TEMAT	Przebudowa drogi gminnej na terenie wsi Bachury, Bołtryki		
PROJEKTANT	Imię Nazwisko	DATA	PODPIS
	Leon Filipowicz	lipiec 2018r	<i>Leon Filipowicz</i>

PROJEKTANT DRÓG I MOSTÓW

MAPA DO CEŁÓW PROJEKTOWYCH		
Arkusz 1 / 4		
Oznaczenie kancelaryjne zgłoszonej pracy geodzyjnej	Nr Rob. Nr ew. zgł.	146/2016 ODGI.43.20.6099.2016
MIEJSCOWOŚĆ		BACHURY
Jednostka ewidencyjna	identyfikator nazwa	200207 5 MICHAŁOWO
Obręb ewidencyjny	identyfikator nazwa	0001 BACHURY
SKALA MAPY		1 : 500
Nazwa układu współrzędnych	prostokątnych płaskich	PUWG 2000 (24)
Nazwa układu wysokościowych	wysokościowych	KRONSZTADT 60
Oznaczenie granic obrotu, który był przedmiotem aktualizacji		-----
Data opracowania mapy	Arkusz mapy zasadniczej 8.190.12.21.2.1-2.4, 8.190.19.21.4.1-4.2	
25.11.2016 r.		
GEODETA <i>du</i> <i>Tomasz Krasowski</i> nr upraw. 10015		EAST-GEO USŁUGI GEODEZYJNO-KARTOGRAFICZNE Paweł Krasowski 15-027 Białystok, ul. Ogrodowa 31 lok. 12 tel. 531 991 002, tel. 409 022 650 NIP 543-204-94-12, REG. 200768918

W granicach opracowania znajdują się punkty osnowy szczegółowej o numerach: 1063, 1065

# PROJEKT ZAGOSPODAROWANIA TERENU



za zgodności z oryginałem  
 PROJEKTANT PRACY LICZĄCY  
*Leon...*  
 ul. ...  
 ...

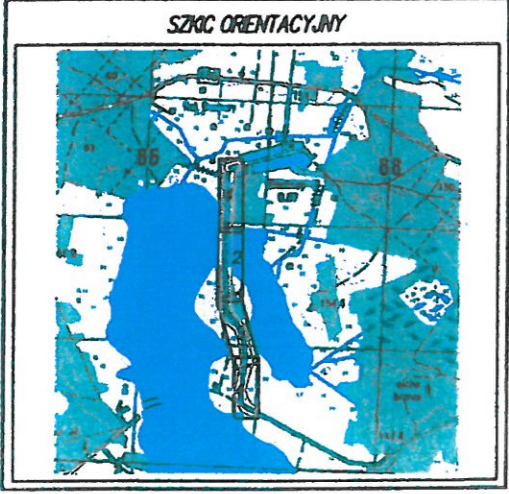
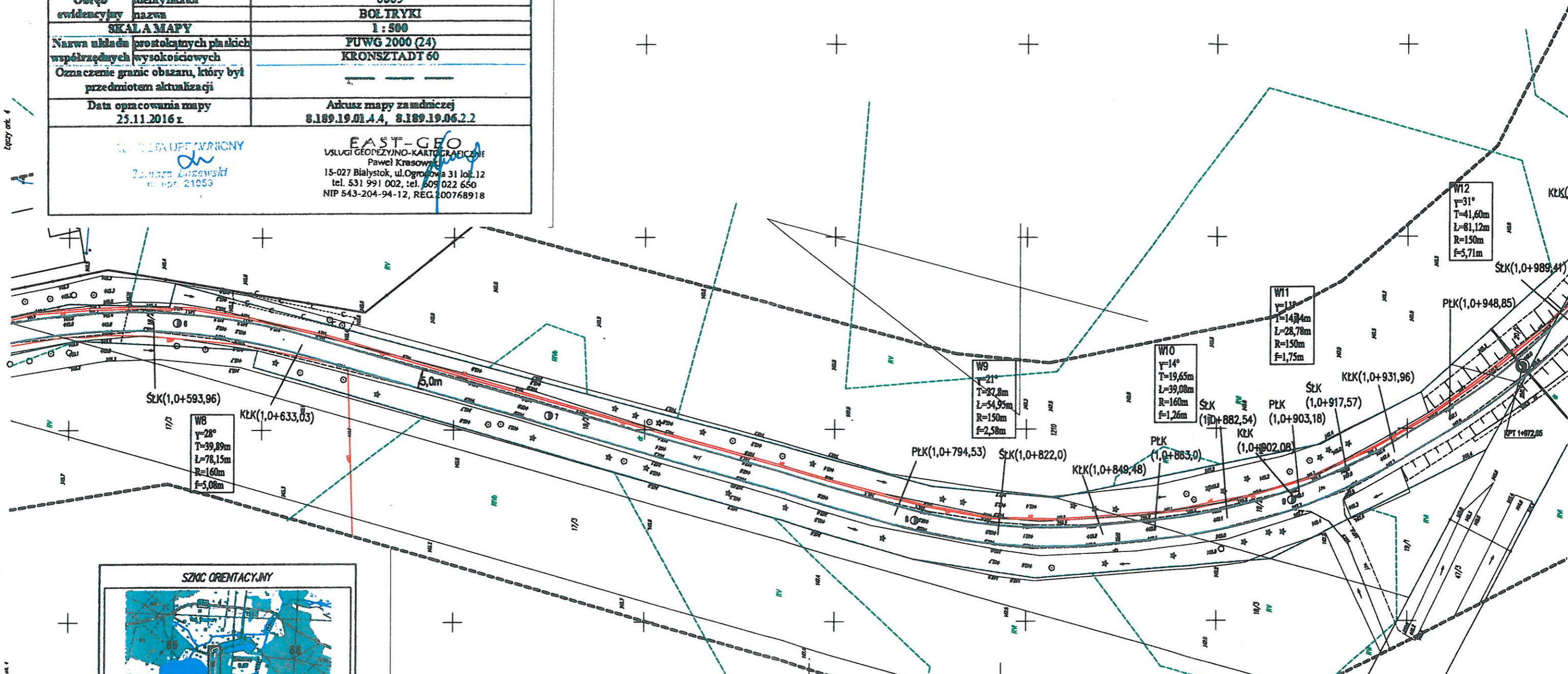
nie dokonano  
 modyfikacji wtórnik

# MAPA DO CELÓW PROJEKTOWYCH

Arkusz 4 / 4

Oznaczenie kancelaryjne zgłoszonej pracy geodezyjnej	Nr Rob.	146/2016
	Nr ew. z g.	ODGI.4320.6099.2016
<b>MIEJSCOWOŚĆ</b>		<b>BOLTRYKI</b>
Jednostka ewidencyjna	Identyfikator	200207_5
	nazwa	MICHAŁOWO
Obszar ewidencyjny	Identyfikator	0005
	nazwa	BOLTRYKI
<b>SKALA MAPY</b>		<b>1 : 500</b>
Nazwa układu prostokątnych płaskich współrzędnych wysokościowych		PUWG 2000 (24)
Oznaczenie granic obszaru, który był przedmiotem aktualizacji		KRONSZTADT 60
Data opracowania mapy	Arkusz mapy zasadniczej	8.189.19.01.4.4, 8.189.19.06.2.2
<p><b>EAST-GEO</b>                  USŁUGI GEODEZYJNO-KARTOGRAFICZNE                  Paweł Kresowski                  15-027 Białystok, ul. Ogrodowa 31 lok. 12                  tel. 531 991 002, tel. 509 022 650                  NIP 543-204-94-12, REG. 100768918</p>		

# PROJEKT ZAGOSPODAROWANIA TERENU SKALA 1:1000



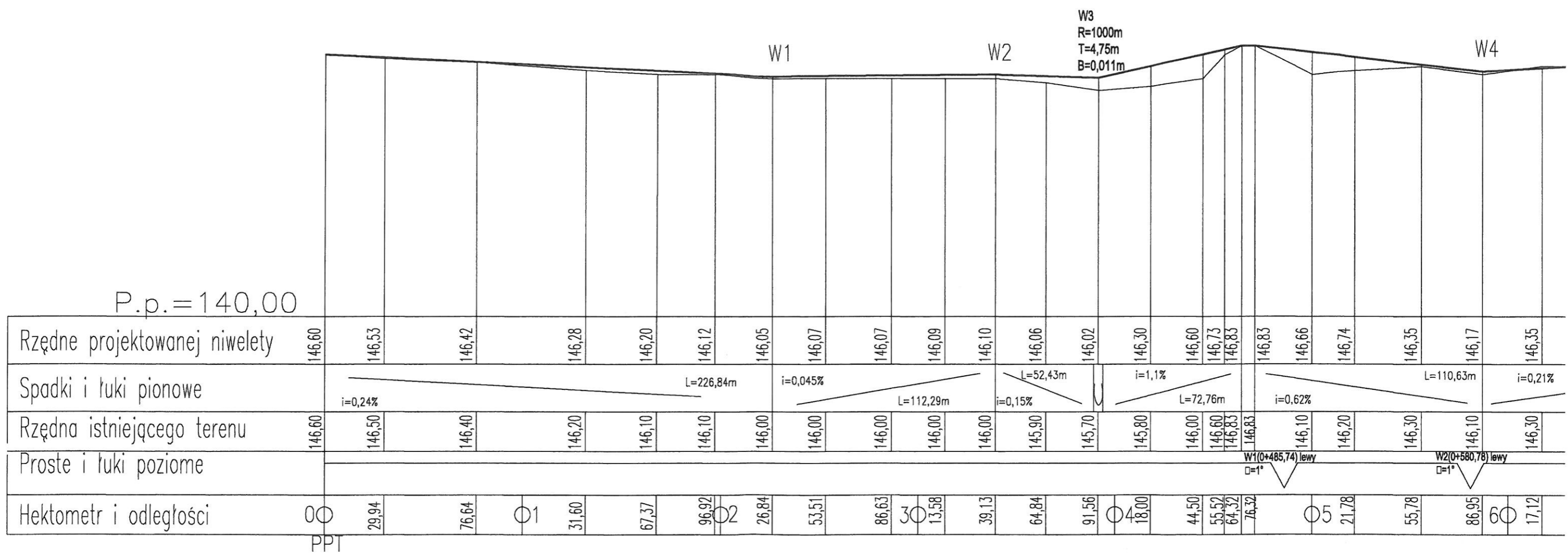
P. 2002.2016.6609  
 27. 12. /2016  
*[Signature]*

JEDNOSTKA PROJEKTOWA	LEON FILIPOWICZ ul. Żabia 9/4 Białystok		
STADIUM	Skala 1000	Rys. nr 4	
ADRES	Bachury, Boltryki		
TEMAT	Przebudowa drogi gminnej na terenie wsi Bachury, Boltryki		
PROJEKTANT	Imię Nazwisko	DATA	PODPIS
	Leon Filipowicz	24 lipiec 2018r	<i>[Signature]</i>

nie dokonano  
 modyfikacji wtórnika  
 2019 g. 2019 g. 2019 g.  
 PROJEKTANT DRÓG I MOSTÓW  
 techn. Leon Filipowicz

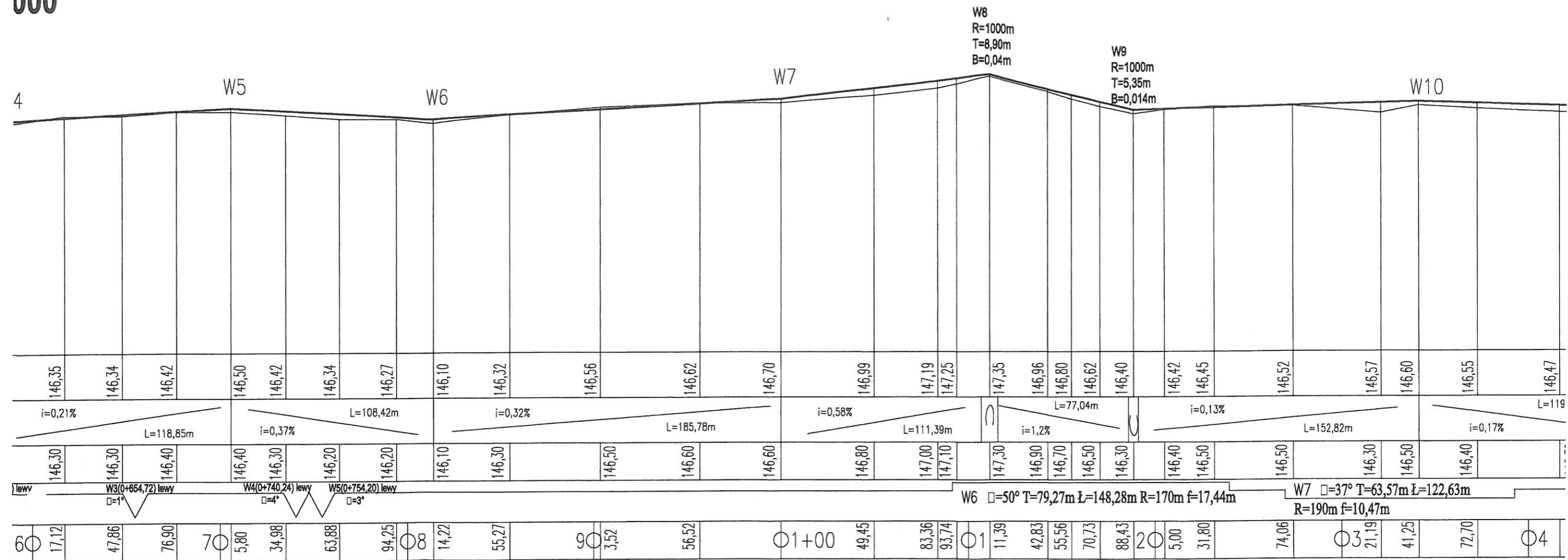
# PROFIL PODŁUŻNY

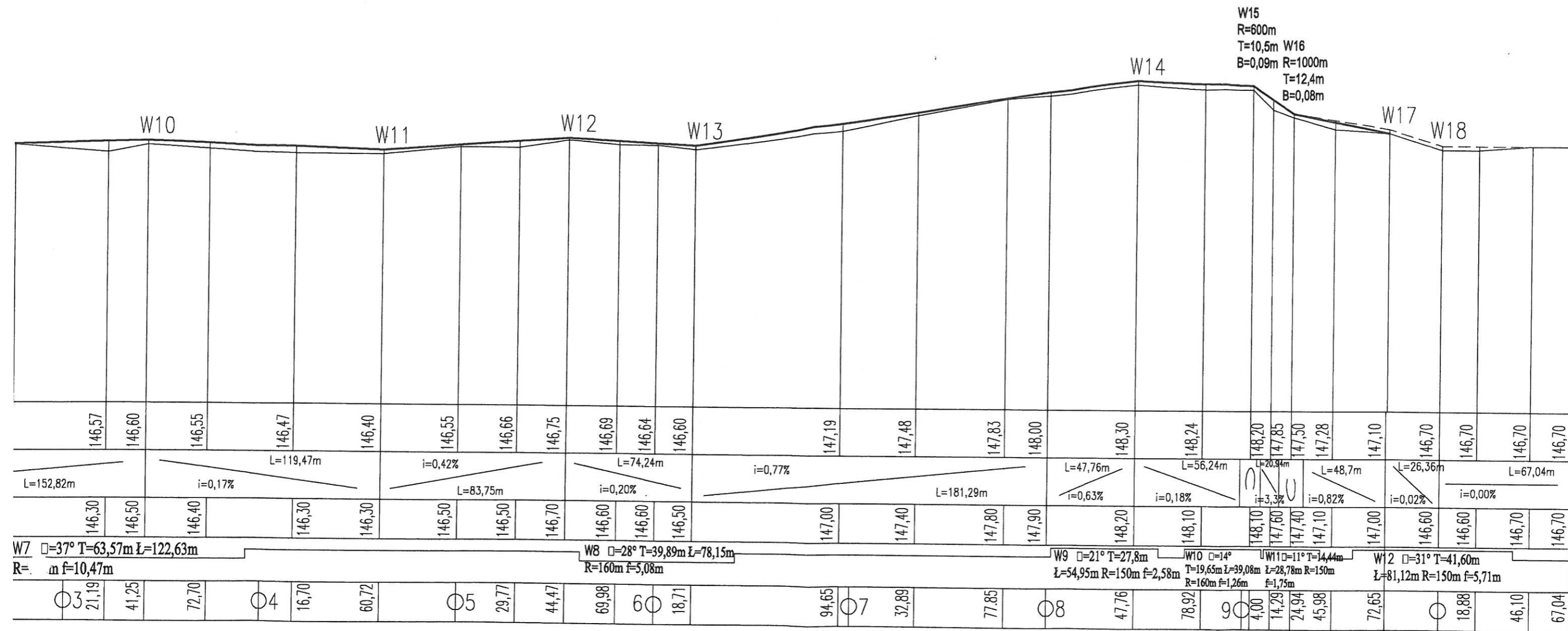
## SKALA 1:200/1000





# IŻNY TRASY 000



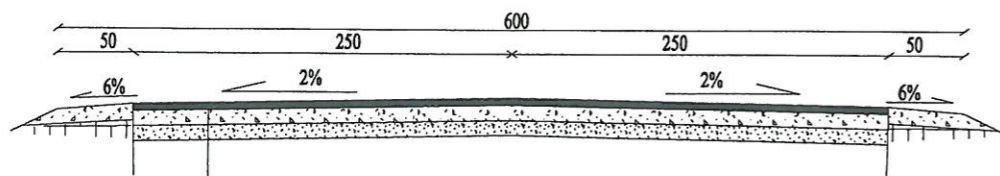


W15  
R=600m  
T=10,5m W16  
B=0,09m R=1000m  
T=12,4m  
B=0,08m

KPT 2+00

JEDNOSTKA PROJEKTOWA	LEON FILIPOWICZ ul. Żabia 9/4 Białystok		
STADIUM	Skala 1 :200:1000	Rys. nr 5	
ADRES	Projekt budowlany Profil podłużny trasy Bachury, Bołtryki, gm. Michałowo		
TEMAT	Przebudowa drogi na terenie wsi Bachury i Bołtryki		
PROJEKTANT	Imię Nazwisko	DATA	PODPIS
	Leon Filipowicz	24 lipiec 2018r	

## Przekrój normalny



1. Poczwórne powierzchniowe utwalenie emulsją asfaltową i kruszywem
2. Nawierzchnia żwirowa gr. 10cm
3. Istniejąca nawierzchnia żwirowa

JEDNOSTKA PROJEKTOWA	LEON FILIPOWICZ ul. Żabia 9/4 Białystok		
	Skala 1 :50		Rys. nr 6
STADIUM	Projekt budowlany	Przekrój normalny	
ADRES	Bachury, Bołtryki, gm. Michałowo		
TEMAT	Przebudowa drogi na terenie wsi Bachury i Bołtryki		
PROJEKTANT	Imię Nazwisko	DATA	PODPIS
	Leon Filipowicz	lipiec 2018r	<i>[Signature]</i>

1921/2018/0001  
Wzrost: 172,30