PROJEKT ZAGOSPODAROWANIA
M. MICHAŁOWO, GM.MICHAŁOWO

MAPA DO CELÓW PROJEKTOWYCH		
Oznaczenia kancelaryjne zgłoszonej pracy geodezyjnej		Nr Rob. Wyk.: 103/2015 ODGI.4.320.1667.2015
MIEJSCOWOŚĆ		m. MICHAŁOWO dz. ewid. 189/1
Jednostka ewidencyjna	identyfikator	200207_4
	nazwa	m. Michałowo
Obręb ewidencyjny	identyfikator	200207_4.0029
	nazwa	Michałowo
SKALA MAPY		1:500
Nazwa układu współrzędnych	prostokątnych płaskich	PUWG 2000 strefa 8
	wysokościowych	KRONSZTADT 60
Oznaczenie granic obszaru, który był przedmiotem aktualizacji		
Oznaczenie i informacje o służebnościach gruntowych mających wpływ na zagospodarowanie gruntów zlokalizowanych w granicach projektowanej inwestycji		Nie badano
Oznaczenie i symbol konturu użytku gruntowego, który nie jest ujawniony w bazie danych ewidencji gruntów i budynków		
data opracowania mapy 14.04.2015		ark. mapy zas. 8.197 17.09.3.2

PRZEDSIĘBIORSTWO USŁUG GEODEZYJNO-KARTOGRAFICZNYCH
„GALILEO"
mgr inż. Krzysztof Wilczyński
15-077 Białystok, ul. Warszawska 36 II piętro
REG. 200128857, NIP 542-276-03-46
tel. +48 507 759 513

pieczątka
NAZWA / imię i nazwisko Wykonawcy
data i podpis osoby reprezentującej
WYKONAWCĘ

GEODETA UPRAWNIONY
mgr inż. Krzysztof Wilczyński
zaśw. kwalif. 21064

pieczątka
imię i nazwisko nr uprawnień
oraz data i podpis geodety uprawnionego,
który opracował mapę

INFORMACJA O PUNKTACH OSNOWY PODSTAWOWEJ I SZCZEGÓŁOWEJ W GRANICACH OPRACOWANIA

Nr punktu	Stan znaku i rodzaj stabilizacji
–	Brak

KOPIA

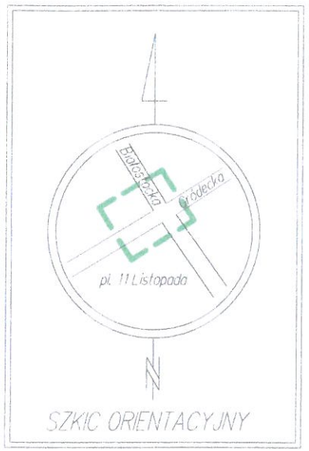

SZKIC ORIENTACYJNY

Poświadcza się, że niniejszy dokument został opracowany w wyniku prac geodezyjnych i kartograficznych, których rezultaty zawiera operat techniczny wpisany do ewidencji materiałów państwowego zasobu geodezyjnego i kartograficznego

Organ prowadzący państwowy zasób geodezyjny i kartograficzny	STAROSTA POWIATU BIAŁOSTOCKIEGO
Identyfikator ewidencyjny materiału zasobu	P.2002.2015.1788
Data wpisania operatu technicznego do ewidencji materiałów zasobu	27 KWI. 2015
Imię i nazwisko osoby reprezentującej organ	

27 KWI. 2015

5878300.00
6473300.00

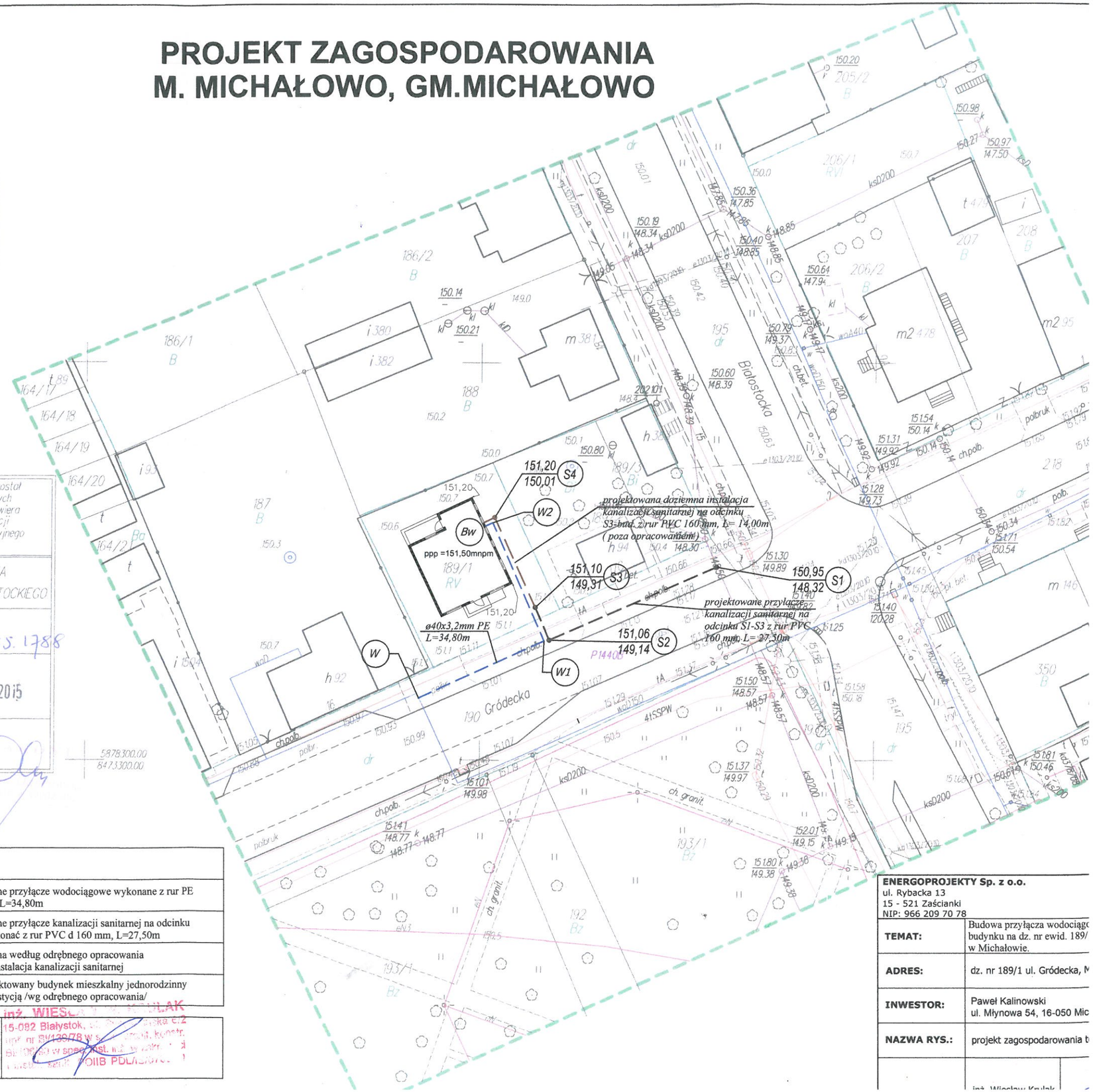

LEGENDA:

— — —	Projektowane przyłącze wodociągowe wykonane z rur PE Ø32x3mm, L=34,80m
—— ——	Projektowane przyłącze kanalizacji sanitarnej na odcinku S1 - S3 wykonać z rur PVC d 160 mm, L=27,50m
—— ——	Projektowana według odrębnego opracowania doziemna instalacja kanalizacji sanitarnej
▭	Nowo projektowany budynek mieszkalny jednorodzinny objęty inwestycją /wg odrębnego opracowania/

NIE DOKONANO MODYFIKACJI WTÓRNIKA GEODEZYJNEGO	inż. WIESŁAW KRUPLAK 15-092 Białystok, ul. Kalinowskiego 212 upr. nr BI/139/78 w specj. konstr. inż. budowlanej w spec. inst. wod.-kan. członek nr 7 OIIB PDLASKIEGO

ENERGOPROJEKTY Sp. z o.o.
ul. Rybacka 13
15 - 521 Zaścianki
NIP: 966 209 70 78

TEMAT:	Budowa przyłącza wodociąg budynku na dz. nr ewid. 189/ w Michałowie.
ADRES:	dz. nr 189/1 ul. Gródecka, M
INWESTOR:	Paweł Kalinowski ul. Młynowa 54, 16-050 Mic
NAZWA RYS.:	projekt zagospodarowania t
	inż. Wiesław Krupl

PROFIL PODŁUŻNY PRZYŁĄCZA KANALIZACJI SANITARNEJ

RODZAJ NAWIERZCHNI:	chodnik	zjazd indywidualny	chodnik	grunt
DZ. NR EW. GR.:	190 - pas drogowy drogi powiatowej			189/1 - działka inwestora
	projektowane przyłącze kanalizacji sanitarnej			projektowana doziemna instalacja kanalizacji sanitarnej

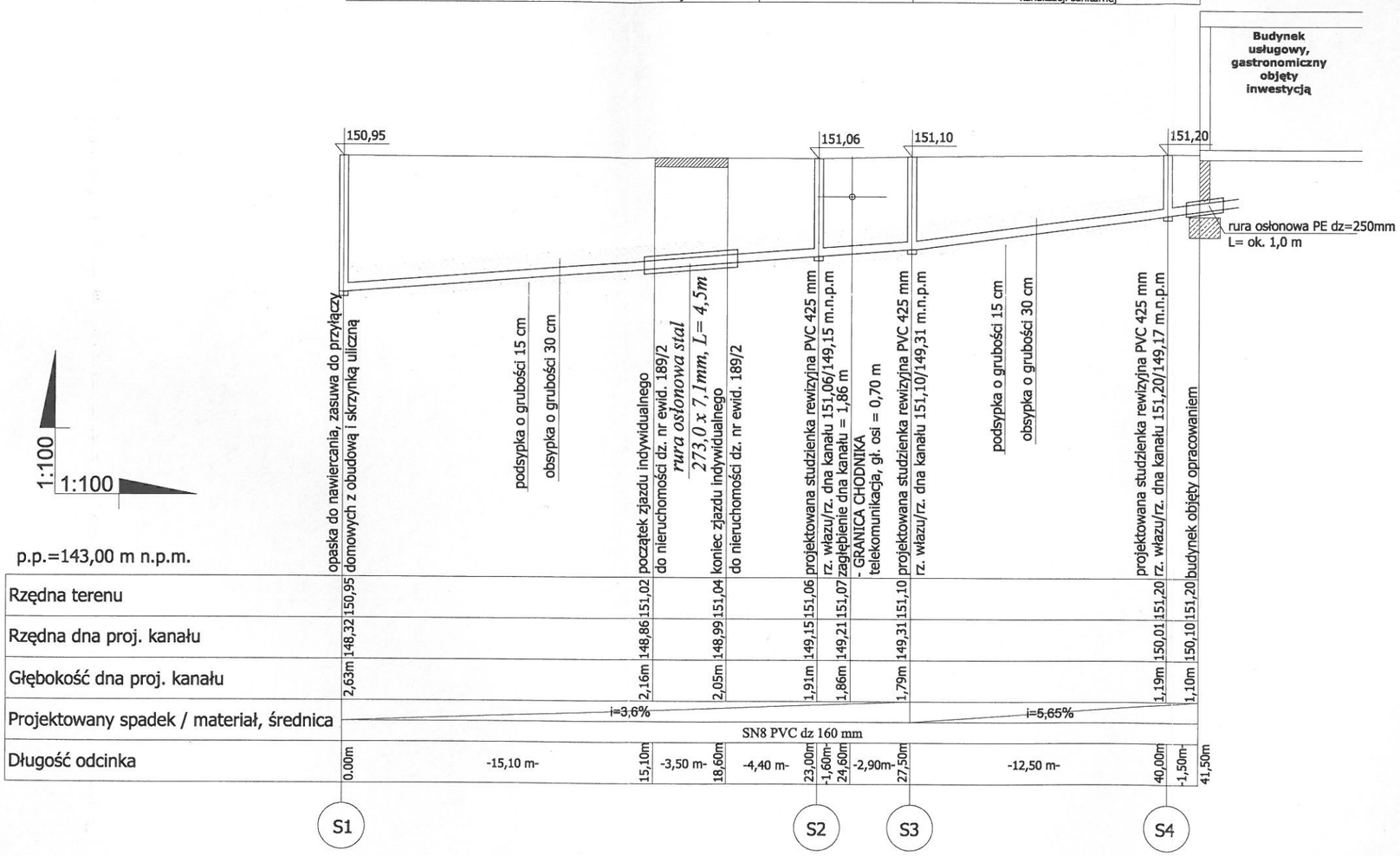

ENERGOPROJEKTY Sp. z o.o.
ul. Rybacka 13
15 - 521 Zaścianki
NIP: 966 209 70 78
tel. kom. 604 571 711
tel. stacjonarny 085 667 29 23
mail: architekt.bialystok@gmail.com

TEMAT:	Budowa przyłącza wodociągowego i kanalizacji sanitarnej do budynku na dz. nr ewid. 189/1 położonego przy ul Gródeckiej w Michałowie.	
ADRES:	dz. nr 189/1 ul. Gródecka, Michałowo	**NR. RYS.** 3
INWESTOR:	Paweł Kalinowski ul. Młynowa 54, 16-050 Michałowo	**SKALA:** 1:100/250
NAZWA RYS.:	Profil podłużny przyłącza kanalizacji sanitarnej	**BRANŻA:** Sanitarna
		STADIUM: